

PLAN LOCAL D'URBANISME

COMMUNE DE VENIZY

Pièce n°4
Plan de zonage
Plan n°6 : zoom le Montelard
et les Fourneaux
Zoom : 1/2 500ème

















Arrêté par délibération
du Conseil Municipal
en date du

Le Maire,

Approuvé par délibération
du Conseil Municipal
en date du

Le Maire,

Légende

| | |
|---|---|
|  Zone UA |  Zone A |
|  Zone UB |  Zone Ap |
|  Zone UE |  Zone N |
|  Zone UAj |  Zone Nh |
|  Zone UBj |  Zone Ne |
|  Zone UBI | |
|  Espace boisé classé | |
|  Élément loi Paysage | |
|  Bâtiment identifié pour changement de destination | |
|  Emplacement réservé | |
|  Corridor écologique | |



| N° | Ref. cadastrales | Surf. approx. | Destination | Bénéficiaire |
|----|---|----------------------|---|--------------|
| 1 | ZR 130 | 2 123 m ² | Extension du cimetière communal | Commune |
| 2 | G 487 - G 462 | 681 m ² | Élargissement du chemin communal des Chaumes | Commune |
| 3 | AI 38 | 197 m ² | Création de places de stationnement rue Saint-Europe | Commune |
| 4 | AB 196 - AB 197 | 2 979 m ² | Création de places de stationnement, d'aires de jeux pour enfants et d'un verger conservatoire dans le hameau des Fourneaux | Commune |
| 5 | AB 70 - AB 197 - AB 198 AB 244 - AB 248 - AB 249 - AB 250 | 2 929 m ² | Création d'un chemin de contournement du hameau des Fourneaux pour les engins agricoles | Commune |